



HRVATSKO PLANINARSKO

DRUŠTVO "PLIVA"




Zagreb, Slovenska 6

Tel:/Fax: 37 71 992



## Skradski vrh, Zeleni vir i Vražji prolaz

Jednodnevni izlet autobusom – subota, 09. svibnja 2026.



Skradski je kraj od davnina turističko i planinarsko srce Gorskog kotara. Bogata povijest **Skrada** seže čak do 17. st., a nagli razvoj mjesta započeo je izgradnjom Lujzinske ceste (Lujzijane) 1806. g. Dodatan poticaj zbio se 1873. g. kada je dovršena željeznička pruga prema Rijeci. Zahvaljujući izvrsnoj prometnoj povezanosti te povoljnom utjecaju lokalne klime na zdravlje ljudi, početkom 20. stoljeća postaje nezaobilazna tranzitna točka i poznato klimatsko lječilište. No, dovršetak autoceste A6 (tzv. Goranke) koja je zaobišla mjesto doveo je do gubitka tog tranzitnog prometa i rezultirao zastojem daljnjeg razvoja mjesta. Iznad mjesta uzdiže se **Skradski vrh (1043 m, KT HPO)**, osamljen, sa svih strana šumovit i strm brijeg. Vrhom se pruža travnata zaravan, na kojoj se nalazi kapela Marijina Uznesenja i klupe. S ruba livade otvara se vidik prema Vijencu, Javorovoj kosi, Turminu, Višnjevici i dalekoj Bjelolasici.

Nasuprot njega, na dnu tristo metara dubokog prirodnog kotla, krije se **Vražji prolaz** — jedan od najljepših prirodnih fenomena Hrvatske i jedino pl. odredište u HR do kojega se u dolasku treba spuštati, a u povratku penjati. Taj uski kanjon potoka Jasle, dugačak oko 800 m, mjestimice je toliko toliko stisnut da se s njegova dna nazire tek uzak tračak neba. Niz mostića i galerija premošćuje divlju vodu koja huči ispod njih. Nakon opsežne obnove uslijed [štete od poplave izazvane obilnim oborinama u 2022. g.](#), Vražji prolaz je u svibnju 2025. g. ponovno otvoren za posjetitelje. Na kraju kanjona nalazi se **Muževa hiža**, kraća spilja duljine oko 130 m. Od velikog ulaznog portala pruža se podzemni hodnik kojim se stiže se do malog prolaza, ulaza u drugu dvoranu prepunu zanimljivih kamenica (lokvi vode) - malih jezeraca napunjenih vodom. U špilji prezimljuju zaštićeni šišmiš potkovnjak kojeg se pri posjetu ne smije uznemiravati! Prema predaji, upravo su se ovdje mještani Skrada i okolice skrivali pred turskim provalama.

U blizini ulaza u Vražji prolaz nalazi se i **Zeleni vir**, spiljski portal visok 30m ispod 70m visoke stijene niz koju se obrušava slap potoka Curka, što mu daje posebnu slikovitost. Zapravo se radi o izvoru rječice Iševnice čiji je jedan dio voda potoka što pada niz stijenu, a drugi voda što neprimjetno izvire iz dna spiljskog jezera u plitkoj spilji. Vodostaj jezera regulira betonski zid, zapravo brana, sagrađena radi opskrbe obližnje HE Zeleni vir. „Munjara“ - kako se nekad zvala HE, puštena je u rad još davne 1922. g. čime je Skrad postao prvo mjesto u Gorskom kotaru koje je dobilo električnu energiju. Čak i danas, struju proizvodi na originalnim strojevima od kojih je jedan star više od 100 g. Istoimeni izletnički dom nalazi se u blizini na prirodnom proširenju gdje se sastaju potoci Jasle iz Vražjeg prolaza i Iševnica sa Zelenog vira. Radi se o lijepoj zidanoj katnici sa terasom, stalno otvorenoj u ljetnom dijelu godine.

Područje Vražjeg prolaza i Zelenog vira još je davne 1962. g. proglašeno posebnim geomorfološkim rezervatom i zaštićeno kao značajni krajobraz.

## Plan:

- Polazak autobusom iz Zagreba sa ZET-ovog okretišta na Črnomercu u 07:00 sati. Vožnja autocestom u trajanju oko 1,5h uz pauzu za kavu na odmorištu.
- Dolazak u Skrad oko 9 sati, kratka priprema i polazak na pl. rutu prema Skradskom vrhu.
- Nakon silaska sa Skradskog vrha, zaduženje opreme kod autobusa i kratka priprema nakon čega slijedi spuštanje u kanjon (ovdje smo zadnji put kod autobusa do dolaska u D. Ložac).
- Po dolasku na izletnički dom Zeleni vir dijelimo se u 2 skupine te svaka u pratnji vodiča prolazi kroz Vražji prolaz i posjećuje spilju Muževa hiža.
- Tijekom obilaska Vražjeg prolaza jedne grupe, druga grupa ima slobodno vrijeme na izl. domu.
- Po završetku obilaska Vražjeg prolaza obje grupe, slobodno vrijeme na izl. domu prema dogovoru. Dom je opskrbljen pićem i hranom.
- Polazak s izl. doma prema autobusu u Donjem Lošču najkasnije do 17 sati. Nakon dolaska do autobusa, ukrcaj te vožnja autocestom prema Zagrebu uz pauzu na odmorištu. Povratak u Zagreb očekuje se do 20 sati.

## Rute:

### Skrad - Kavranova stijena - Skradski vrh - vidikovac Perić – Skrad

Iz Skrada se direktno stazom 604 na Kavranovu stijenu penje grupa A dok grupa B dolazi lakšim pristupom cestom kroz naselje Veliko Selce. Stazu 604 iskoristit ćemo kao prečac kojim savladavamo 90m visinske razlike te izbijamo direktno kod Kavranove stijene (vidikovac). Tu se spajamo te nastavljamo zajedno prema Skradskom vrhu. U povratku skrećemo lijevo prema vidikovcu Perić preko kojega se spuštamo natrag u Skrad preko V. Selca. Ukupna duljina rute je oko 5 tj. 5,5 km, a trajanje oko 2,5h. **Zahtjevnost: K1/T1** - kondicijski lagano (manje od 4 sata hodanja<sup>1</sup>), tehnički ne zahtjevno (hodanje bez upotrebe ruku i pomagala). Visinska razlika: **VR2** (uspon oko 320m) – umjereno lagano.

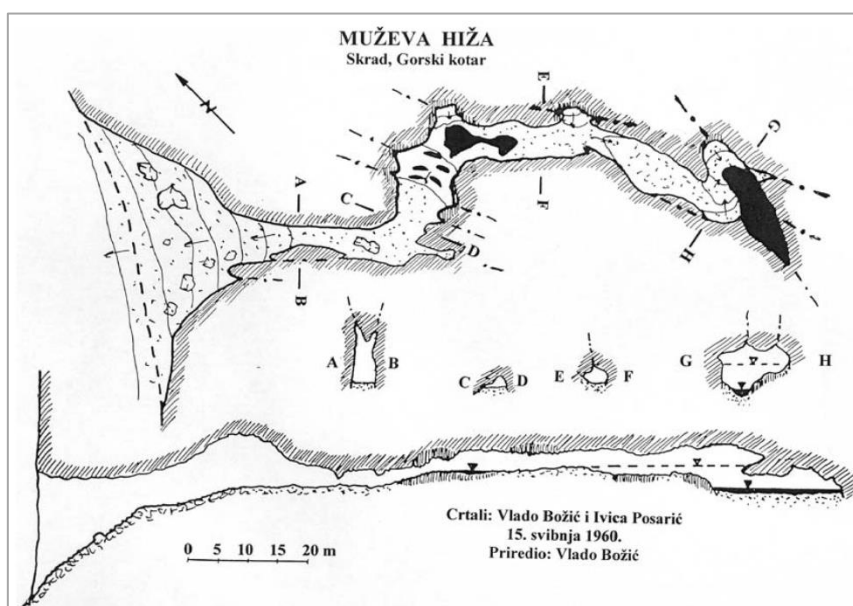
### Skrad - Zeleni vir - izl. dom - Vražji prolaz (i Muževa hiža) - izl. dom - Donji Ložac

Iz Skrada se uskom stazicom s brojnim serpentinama spuštamo 300m niz padinu do Zelenog vira i Vražjeg prolaza. Tijekom spuštanja razgledat ćemo Zeleni vir pa nastaviti prema izl. domu. Tamo ćemo se, tko želi, podijeliti u 2 skupine (radi sigurnijeg prolaska) koje jedna pa druga prolaze kroz Vražji prolaz te na kraju (po želji) ulaze u Muževu hižu i vraćaju se na izl. dom. Umjesto ranije spomenutog penjanja, za povratak ćemo iskoristiti prednost autobusa, preskočiti uspon i „vratiti se“ u Donji Ložac gdje će nas autobus čekati, šetnjom pl. stazom uz obalu Iševnice bez značajnije promjene nadmorske visine. Ukupna duljina rute je oko 6 km, a trajanje oko 3h<sup>1</sup>.

**Zahtjevnost: K1/T2** - kondicijski lagano (manje od 4 sata hodanja<sup>1</sup>), tehnički umjereno zahtjevno (hodanje uz povremenu upotrebu ruku). Visinska razlika: **VR1** (uspon oko 110m) – lagano.

<sup>1</sup> - Vrijeme hoda je bez pauze.

## Muževa hiža



Abramović, B. (2007) Muževa hiža i njezina tajna. Speleolog, br. 55, str. 117.

### Oprema:

Standardna planinarska oprema u skladu s vremenskim uvjetima uključujući čvrstu planinarsku obuću i jaknu i/ili vjetrovku. Osobni dokumenti (osobna i zdravstvena iskaznica), članska iskaznica HPS-a s markicom za 2026. g., mobilni telefon i lijekovi za osobnu uporabu ako ih koristite. Piće i hrana tijekom izleta iz ruksaka.

### Prijave:

Prijave za izlet vodiču izleta **do 27.04.** Prednost kod prijave imaju članovi Društva koji aktivno sudjeluju u izletima Društva. Nakon prijave i potvrde vodiča o dovoljnom broju prijavljenih potrebno je uplatiti članski doprinos za izlet na račun Društva. U slučaju odustajanja, ako ne postoji lista čekanja, molimo da sami pronađete zamjenu - uplate se ne mogu vraćati.

### Cijena:

Članski doprinos iznosi **30€**. Doprinos za članove DSR Pliva iznosi **20€**. Za djecu, članove HPD Pliva, doprinos iznosi **20€**, dok mlađi od 7 g. plaćaju **14€**. U cijenu je uključena ulaznica za izletišta Zeleni vir i Vražji prolaz.

### Napomene:

Za ulaz u Vražji prolaz obavezna je visoka čvrsta pl. obuća tj. gozjerice. Preporuka upravitelja (i HGSS-a) je za prolaz koristiti penjačku kacigu koje će za sudionike osigurati Društvo. Ako imate svoju zaštitnu (penjačku) kacigu, npr. iz *via ferrata* seta možete koristiti svoju. Biciklističke kacige nisu primjerene jer za ovakav tip aktivnosti ne pružaju adekvatnu razinu zaštite. Za ulazak u spilju Muževa hiža potrebno je imati čeonu svjetiljku. Ako ju nemate napomenite vodiču kod prijave pa će se pokušati osigurati adekvatan broj za posudbu i/ili prilagoditi raspored ulaska u spilju.

Ponuda hrane i pića na izletničkom domu Zeleni vir bit će naknadno komunicirana prijavljenima, a plaćanje je direktno davatelju usluge.

### Podaci za uplatu:

<b>Primatelj:</b>	<b>HPD PLIVA</b>
<b>IBAN:</b>	HR9123600001101722016
<b>Model:</b>	HR99
<b>Opis plaćanja:</b>	Članski doprinos - Skrad 2026-05, <i>ime i prezime</i>

*U opis plaćanja umjesto 'ime i prezime' upisujete svoje ime i prezime. Ako ste prijavi više osoba (npr. članove obitelji) upisujete samo svoje ime i prezime. Ako je uplatu za više osoba izvršila druga osoba od one koja je napravila prijavu to je potrebno napomenuti vodiču po uplati.*



Primili ste barkod koji sadržava podatke za plaćanje u korist računa HR9123600001101722016 čiji je vlasnik HPD PLIVA.

### Vodiči:

- Karlo Baronica, mob.: 098 808 928, e-mail: karlo.baronica@fastmail.com
- Anabela Ljubić, mob.: 098 9187 265, e-mail: anabela.ljubic@pliva.com
- Leon Mihić, mob.: 098 9040 958, e-mail: leon.mihic@gmail.com
- Vjera Pranjić, mob.: 098 9261 759, e-mail: vjerapranjic@hotmail.com
- Bruno Mrkša, mob.: 098 1863 807, e-mail: bruno.mrkša@gmail.com

Prijavom na izlet svaki sudionik potvrđuje da prihvaća uvjete organizatora, da je upoznat sa zahtjevima izleta, da ispunjava zdravstvene, psihofizičke i tehničke uvjete za sigurno sudjelovanje na istom, da izletu pristupa na vlastitu odgovornost te da će se pridržavati plana izleta, odluka i uputa vodiča. U slučaju loših vremenskih prilika ili drugih nepredviđenih okolnosti, vodič ima pravo promijeniti rutu odnosno program izleta ili otkazati izlet.